



정보기술자격(ITQ) 시험


한컴오피스

과 목	코드	문제유형	시험시간	수험번호	성 명
아래 한글	1111	B	60분		

수험자 유의사항

- 수험자는 문제지를 받는 즉시 문제지와 수험표상의 시험과목(프로그램)이 동일한지 반드시 확인하여야 합니다.
- 파일명은 본인의 “수험번호-성명”으로 입력하여 답안폴더(내 PCW문서WITQ)에 하나의 파일로 저장해야 하며, 답안파일을 전송하지 않아 미제출로 처리될 경우 실격 처리합니다(예:12345678-홍길동.hwp).
- 답안 작성을 마치면 파일을 저장하고, ‘답안 전송’ 버튼을 선택하여 감독위원 PC로 답안을 전송하십시오. 수험생 정보와 저장한 파일명이 다를 경우 전송되지 않으므로 주의하시기 바랍니다.
- 답안 작성 중에도 주기적으로 저장하고, ‘답안 전송’하여야 문제 발생을 줄일 수 있습니다. 작업한 내용을 저장하지 않고 전송할 경우 이전에 저장된 내용이 전송되오니 이점 유의하시기 바랍니다.
- 답안문서는 지정된 경로 외의 다른 보조기억장치에 저장하는 경우, 지정된 시험 시간 외에 작성된 파일을 활용할 경우, 기타 통신수단(이메일, 메신저, 네트워크 등)을 이용하여 타인에게 전달 또는 외부 반출하는 경우는 부정 처리합니다.
- 시험 중 부주의 또는 고의로 시스템을 파손한 경우는 수험자가 변상해야 하며, <수험자 유의사항>에 기재된 방법대로 이행하지 않아 생기는 불이익은 수험생 당사자의 책임임을 알려 드립니다.
- 문제의 조건은 한컴오피스 2022 / 2020 버전으로 설정되어 있으니 유의하시기 바랍니다.
- 시험을 완료한 수험자는 답안파일이 전송되었는지 확인한 후 감독위원의 지시에 따라 문제지를 제출하고 퇴실합니다.

답안 작성요령

- 온라인 답안 작성 절차
수험자 등록 ⇒ 시험 시작 ⇒ 답안파일 저장 ⇒ 답안 전송 ⇒ 시험 종료
- 공통 부문
 - 글꼴에 대한 기본설정은 함초롬바탕, 10포인트, 검정, 줄간격 160%, 양쪽정렬로 합니다.
 - 색상은 조건의 색을 적용하고 색의 구분이 안 될 경우에는 RGB 값을 적용하십시오.
(빨강 255,0,0 / 파랑 0,0,255 / 노랑 255,255,0).
 - 각 문항에 주어진 <조건>에 따라 작성하고 언급하지 않은 조건은 <출력형태>와 같이 작성합니다.
 - 용지여백은 왼쪽·오른쪽 11mm, 위쪽·아래쪽·머리말·꼬리말 10mm, 제본 0mm로 합니다.
 - 그림 삽입 문제의 경우 「내 PCW문서WITQWPicture」 폴더에서 지정된 파일을 선택하여 삽입하십시오.
 - 삽입한 그림은 반드시 문서에 포함하여 저장해야 합니다(미포함 시 감점 처리).
 - 각 항목은 지정된 페이지에 출력형태와 같이 정확히 작성하시기 바라며, 그렇지 않을 경우에 해당 항목은 0점 처리됩니다.
 - ※ 페이지구분 : 1페이지 - 기능평가 I (문제번호 표시 : 1. 2.),
2페이지 - 기능평가 II (문제번호 표시 : 3. 4.),
3페이지 - 문서작성 능력평가
- 기능평가
 - 문제와 <조건>은 입력하지 않으며 문제번호와 답(<출력형태>)만 작성합니다.
 - 4번 문제는 묶기를 했을 경우 0점 처리됩니다.
- 문서작성 능력평가
 - A4 용지(210mm×297mm) 1매 크기, 세로 서식 문서로 작성합니다.
 -  표시는 문서작성에 대한 지시사항이므로 작성하지 않습니다.

기능평가 I (150점)

1. 다음의 <조건>에 따라 스타일 기능을 적용하여 <출력형태>와 같이 작성하시오. (50점)

<조건> (1) 스타일 이름 - heritage

(2) 문단 모양 - 왼쪽 여백 : 15pt, 문단 아래 간격 : 10pt

(3) 글자 모양 - 글꼴 : 한글(궁서)/영문(돋움), 크기 : 10pt, 장평 : 95%, 자간 : 5%

<출력형태>

World Heritage refers to cultural or natural heritages that possess outstanding universal value for humanity. Korea boasts World Heritage sites that showcase its rich history and natural beauty.

세계유산은 인류 전체를 위해 탁월한 보편적 가치를 지니는 문화유산이나 자연유산을 말한다. 유네스코에 의해 지정, 보호되며 국경과 세대를 초월하여 미래 세대를 위해 보존된다.

2. 다음의 <조건>에 따라 <출력형태>와 같이 표와 차트를 작성하시오. (100점)

<표 조건> (1) 표 전체(표, 캡션) - 굴림, 10pt

(2) 정렬 - 문자 : 가운데 정렬, 숫자 : 오른쪽 정렬

(3) 셀 배경(면색) : 노랑

(4) 한글의 계산 기능을 이용하여 빈칸에 합계를 구하고, 캡션 기능 사용할 것

(5) 선 모양은 <출력형태>와 동일하게 처리할 것

<출력형태>

지역별 국가유산 현황(단위 : 건)

유형	경기	강원	충북	전북	합계
국보	13	14	13	10	
사적	70	22	19	44	
명승	6	26	10	12	
보물	204	89	100	110	

<차트 조건> (1) 차트 데이터는 표 내용에서 지역별 국보, 사적, 명승의 값만 이용할 것

(2) 종류 - <묶은 세로 막대형>으로 작업할 것

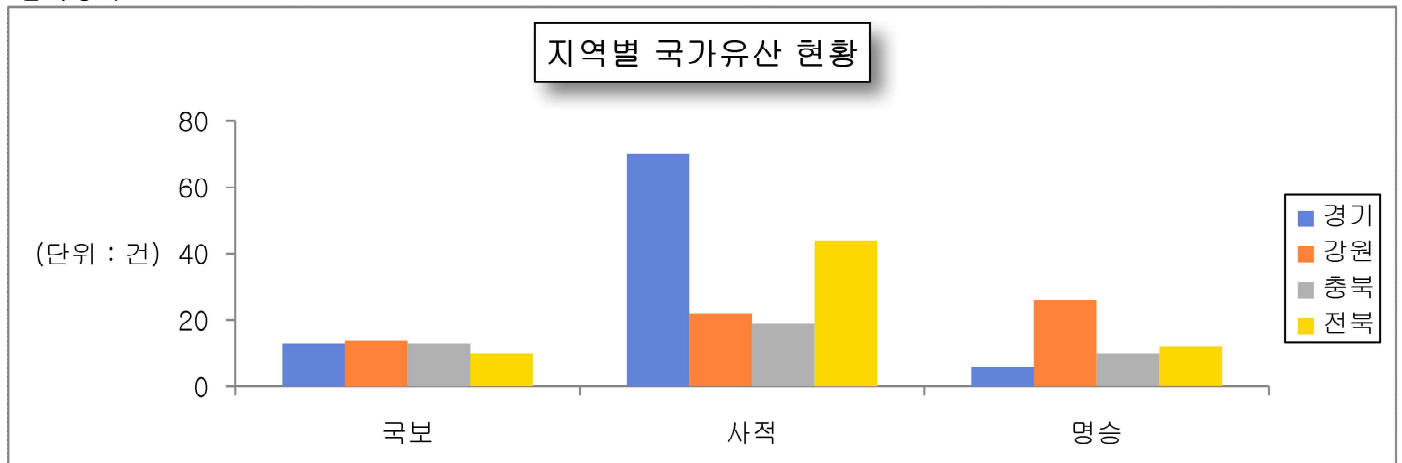
(3) 제목 - 글꼴 : 굴림, 진하게, 12pt

속성 : 채우기(밝은 색 : 하양), 테두리, 그림자(바깥쪽 : 대각선 오른쪽 아래)

(4) 제목 이외의 전체 글꼴 - 굴림, 보통, 10pt

(5) 축제목과 범례는 <출력형태>와 동일하게 처리할 것

<출력형태>



기능평가 II (150점)

3. 다음 (1), (2)의 수식을 수식 편집기로 각각 입력하시오. (40점)

《출력형태》

$$(1) f = \sqrt{\frac{2 \times 1.6 \times 10^{-7}}{9.1 \times 10^{-3}}} = 5.9 \times 10^5$$

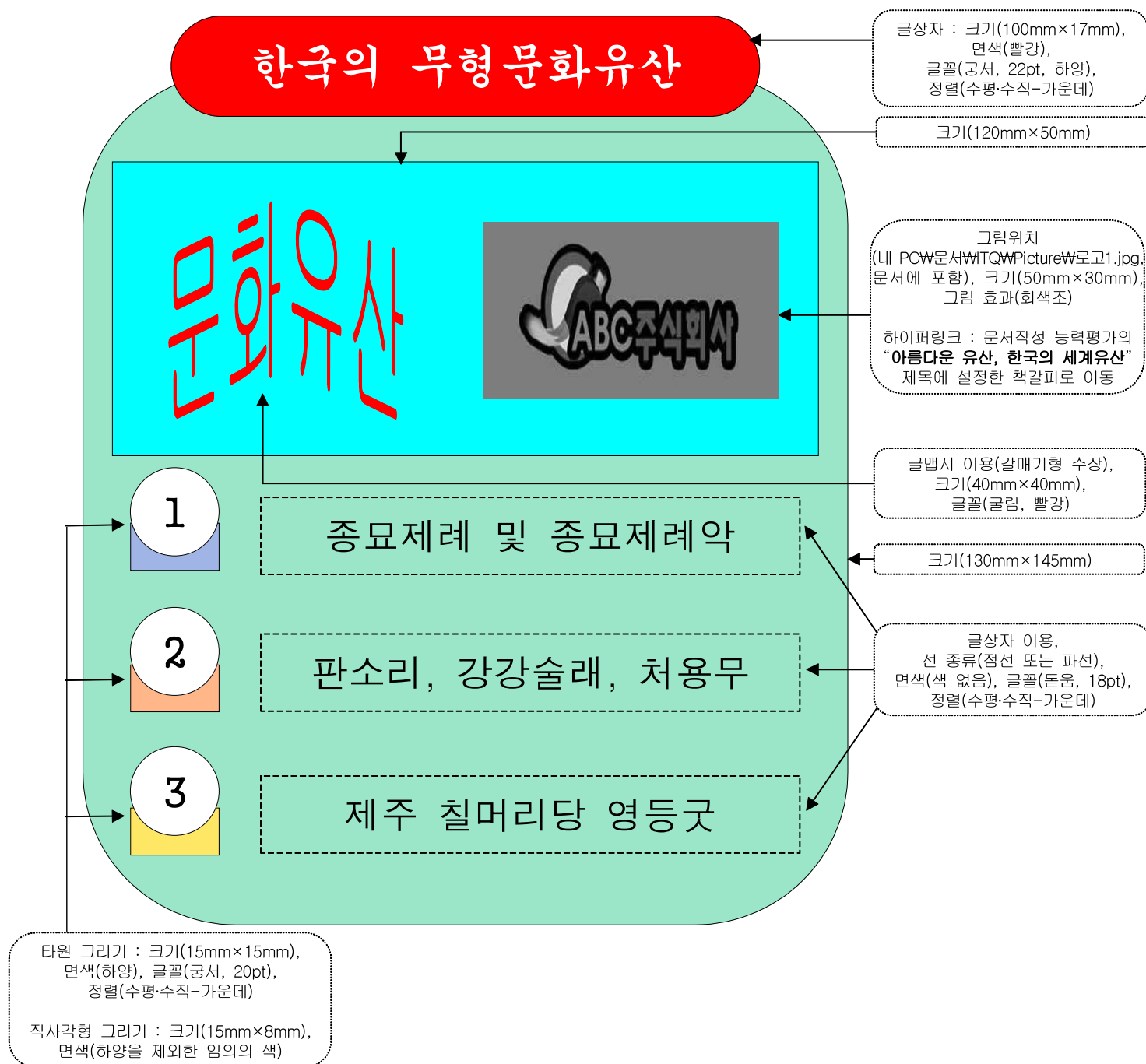
$$(2) \lambda = \frac{h}{mh} = \frac{h}{\sqrt{2meV}}$$

4. 다음의 《조건》에 따라 《출력형태》와 같이 문서를 작성하시오. (110점)

《조건》

- (1) 그리기 도구를 이용하여 작성하고, 모든 도형(글맵시, 지정된 그림 포함)을 《출력형태》와 같이 작성하시오.
- (2) 도형의 면색은 지시사항이 없으면 색 없음을 제외하고 서로 다르게 임의로 지정하시오.

《출력형태》



문서작성 능력평가 (200점)

글꼴 : 돋움, 18pt, 진하게, 가운데 정렬
책갈피 이름 : 유산
덧말 넣기

머리말 기능
공서, 10pt, 오른쪽 정렬

세계자연유산

문단 첫 글자 장식 기능
글꼴 : 굴림, 면색 : 노랑

한국의 갯벌 아름다운 유산, 한국의 세계유산

각주

그림위치(내 PCW문서WITQWPictureW그림4.jpg, 문서에 포함)
자르기 기능 이용, 크기(40mm×40mm), 바깥 여백 왼쪽 : 2mm

제 44차 유네스코[㉠] 세계유산위원회는 한국의 갯벌을 세계유산목록에 등재할 것을 결정하였다. 한국의 갯벌은 서천 갯벌, 고창 갯벌, 신안 갯벌, 보성-순천 갯벌 등 5개 지자체에 걸쳐 있는 4개 갯벌로 구성되어 있다. 세계유산센터 및 세계유산위원국을 대상으로 적극적인 외교교섭 활동을 전개한 결과 등재가 성공리에 이루어졌다. 당시 실시된 등재 논의에서 세계유산위원국인 키르기스스탄이 제안한 등재 수정안에 대해 총 21개 위원국 중 13개국이 공동서명하고, 17개국이 지지 발언하여 의견일치로 등재 결정되었다.



이번 한국 갯벌의 세계유산 등재는 현재 우리나라가 참관인이고 온라인 회의로 현장 교섭을 할 수 없었다는 점을 고려할 때 여러 제약 조건 속에서도 외교부와 문화재청 등 관계부처 간 전략적으로 긴밀히 협업(協業)하여 일구어낸 성과로 평가된다. 특히 외교부는 문화재청, 관련 지자체, 전문가들과 등재 추진 전략을 협의하고, 주 유네스코 대표부를 중심으로 21개 위원국 주재 공관들의 전방위 지지 교섭(交涉)을 총괄하면서 성공적인 등재에 이바지하였다.

♣ 등재 기준 부합성의 지형지질 특징

글꼴 : 굴림, 18pt, 하양
음영색 : 파랑

가. 두꺼운 펄, 갯벌, 퇴적층

- ㉡ 육성 기원 퇴적물의 지속적이고 안정적인 공급
- ㉢ 암석 섬에 의한 보호와 수직부가 퇴적으로 25m 이상 형성

나. 지질 다양성과 계절변화

- ㉣ 집중 강우와 강한 계절풍으로 외부 침식, 내부 퇴적
- ㉤ 모래갯벌, 혼합갯벌, 암반, 사구, 특이 퇴적 등

문단 번호 기능 사용
1수준 : 20pt, 오른쪽 정렬,
2수준 : 30pt, 오른쪽 정렬
줄 간격 : 180%

♣ 한국 갯벌의 주요 특징

글꼴 : 굴림, 18pt,
밑줄, 강조점

표 전체 글꼴 : 돋움, 10pt, 가운데 정렬
셀 배경(그라데이션) : 유형(가로),
시작색(노랑), 끝색(하양)

구분	특징 분류	세부 내용 1	세부 내용 2
지리적 특성	분포 및 형성	서해안을 중심으로 넓게 분포	넓고 완만한 경사를 가진 지형
	환경 조건	세계 5대 갯벌 큰 조석간만차	강으로부터 유입되는 풍부한 퇴적물
생태적 가치	생물 다양성	다양한 저서생물 서식	국제적인 철새들의 주요 서식지
	생태계 기능	블루카본으로서의 높은 탄소 흡수원	해양 오염 물질 정화 및 수질 개선
경제적 가치	산업 및 관광	고품질 수산물 생산	체험 학습 및 생태 관광 자원

글꼴 : 돋움, 24pt, 진하게
장평 105%, 오른쪽 정렬

세계유산위원회

각주 구분선 : 5cm

㉠ 교육, 과학, 문화를 통하여 국가 간의 협력을 촉진하기 위한 역할을 하는 국제연합기구

쪽 번호 매기기
6으로 시작

⑥